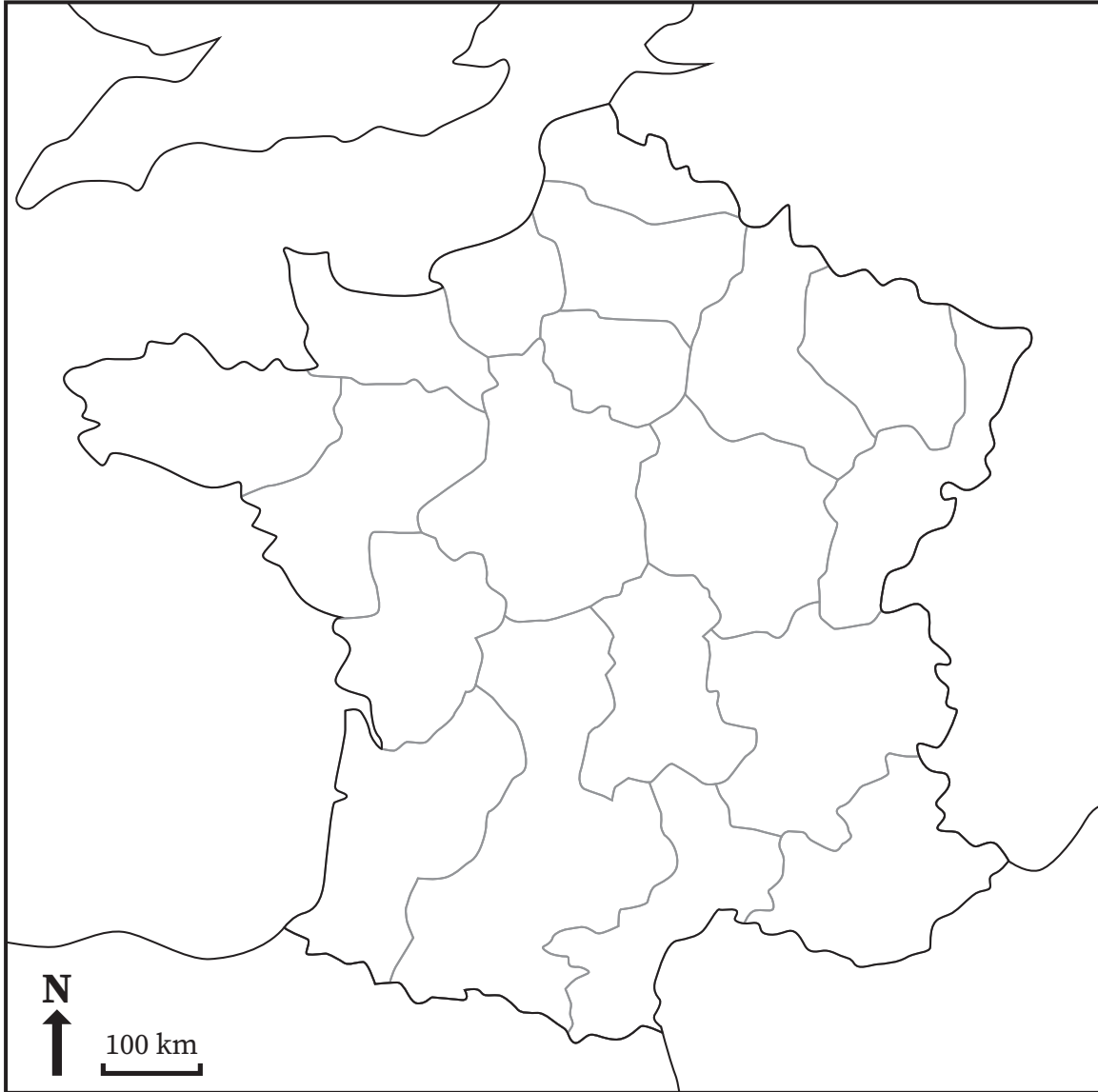




| Transport de l'étain



Mines d'étain



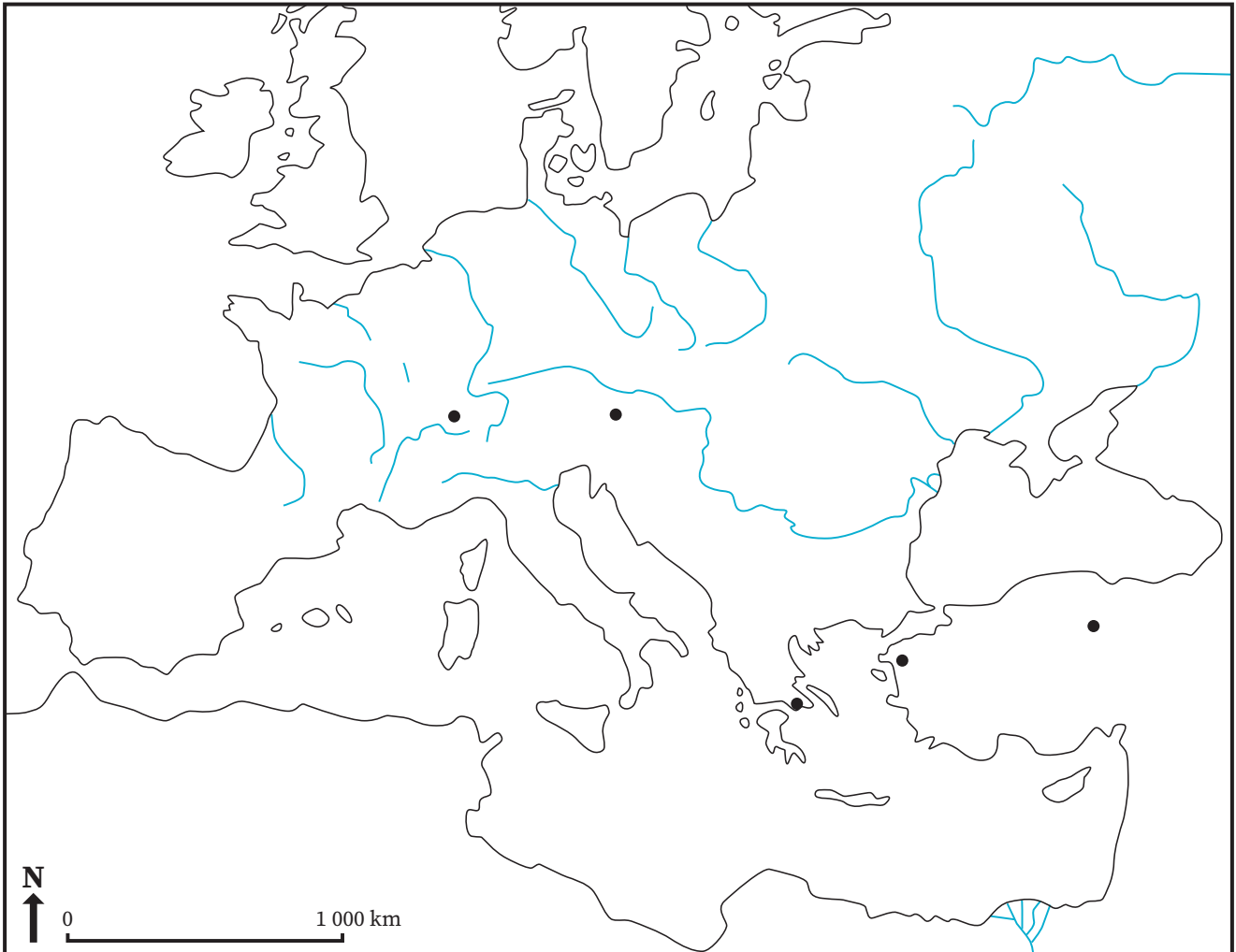
Routes de l'étain




Zones d'échanges




| Les routes de l'ambre



 Routes de l'ambre

 Voies de circulation présumées

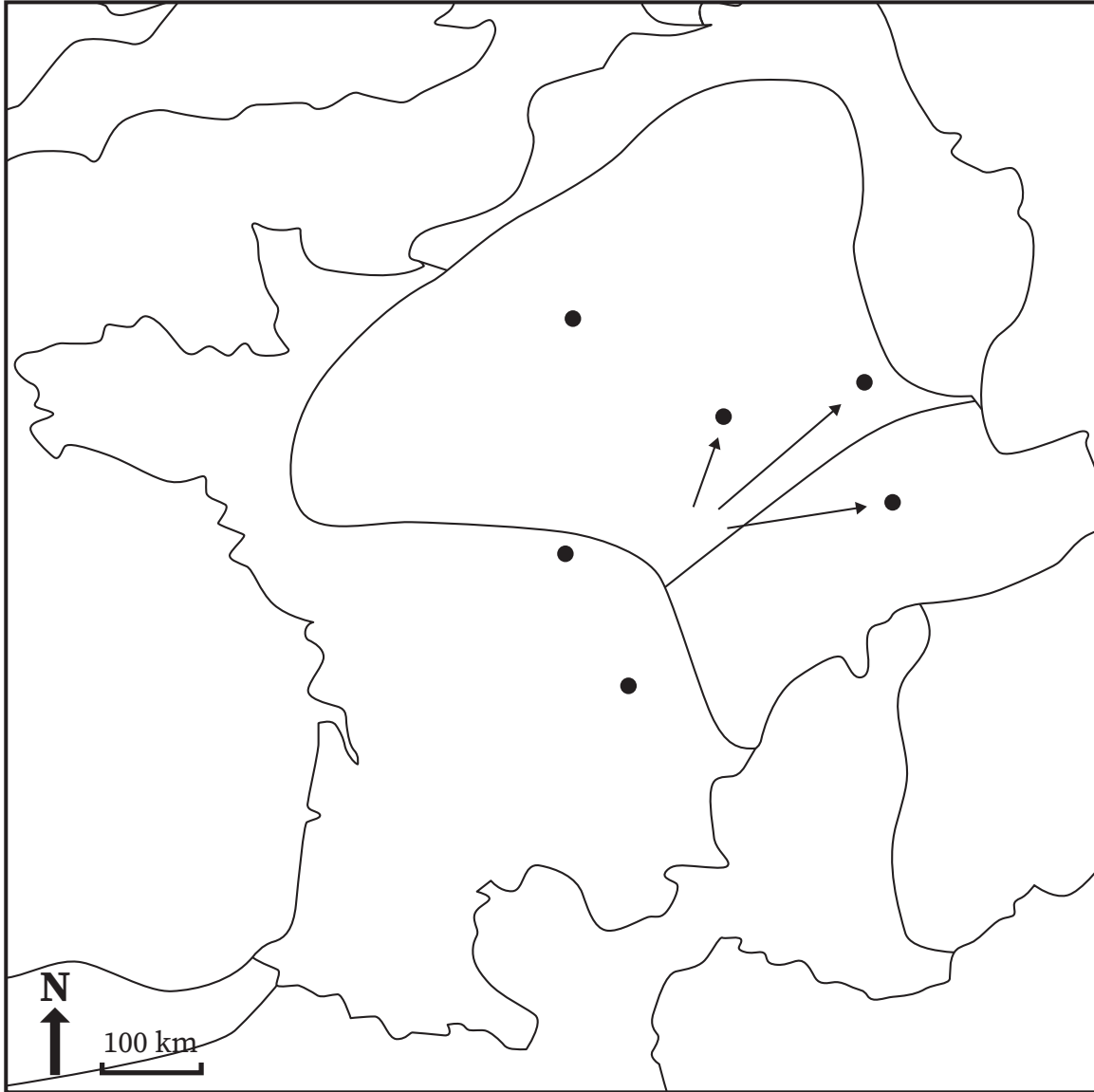
 Régions où se trouvent des mégalithes

▲ Lieux de découvertes de torques et de parures






- Hallstatt : site archéologique donnant son nom au Premier âge du fer (de - 800 à - 475 av. J.-C.)
- La Tène : site archéologique donnant son nom au Second âge du fer (de - 475 à - 25 av. J.-C.)



La Gaule au milieu du I^{er} siècle av. J.-C.



Régions soumises à César:

-  en 58 av. J.-C.
-  en 57 av. J.-C.
-  en 56 av. J.-C.
-  en 54 av. J.-C.
-  Provinces romaines



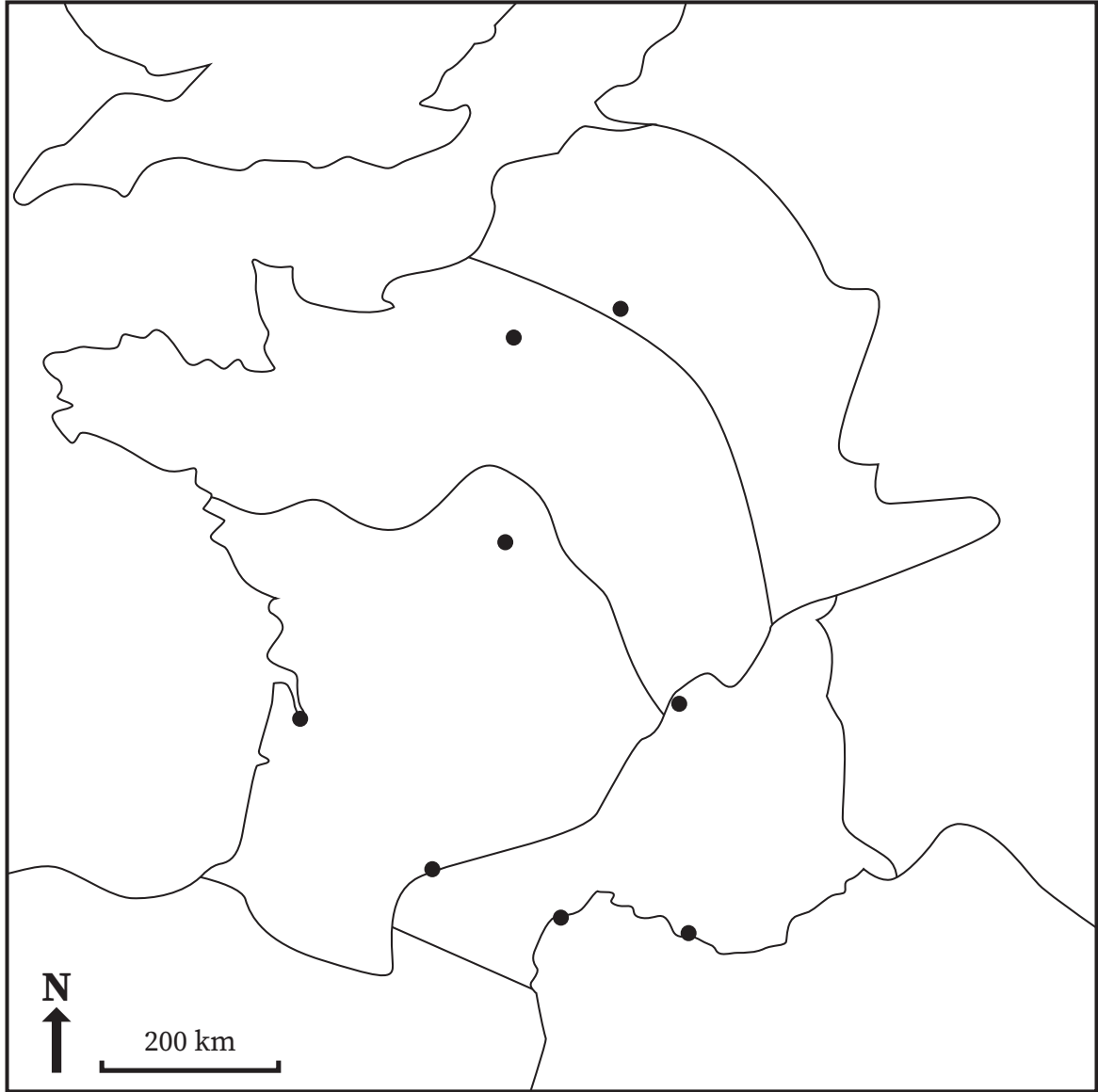
L'Empire romain aux III^e-IV^e siècles ap. J.-C.



 Empire romain



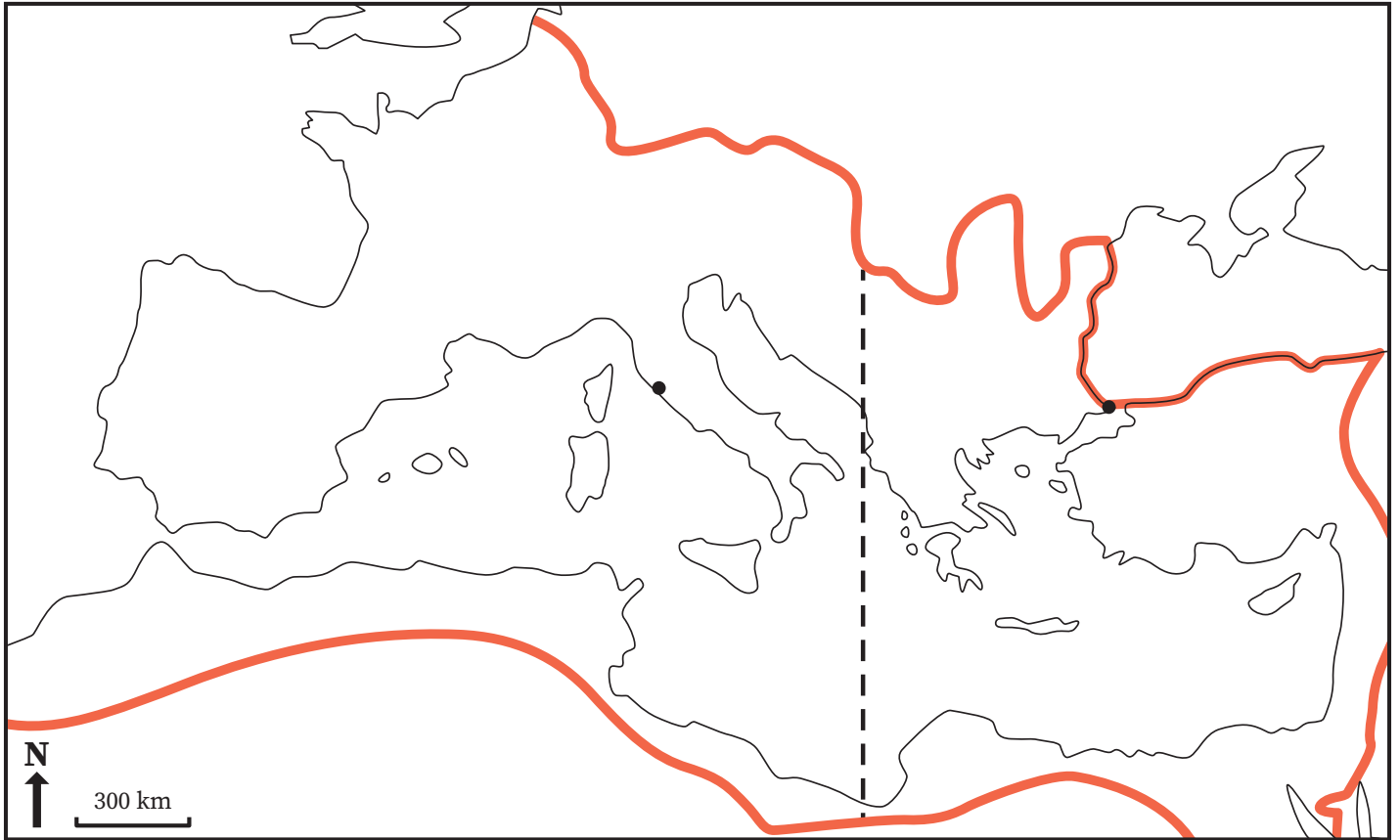
| La Gaule romaine




Voies romaines



Les limites de l'Empire romain en 395



 Limite de l'Empire romain au II^e siècle

 Partage de 395



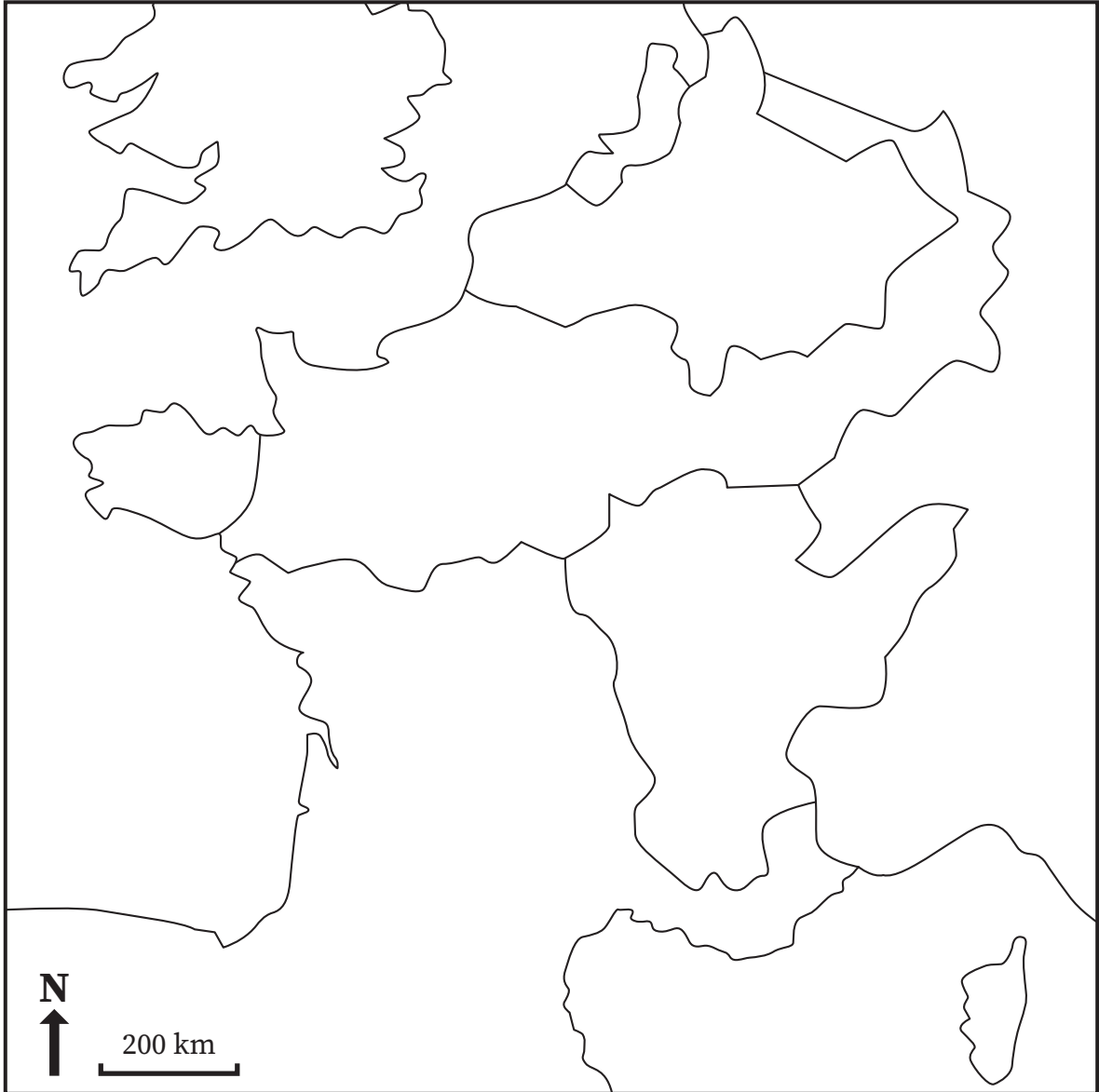
Les invasions barbares : IV^e – V^e siècle ap. J.-C.



- Les Burgondes
- Les Huns
- Les Vandales
- Les Wisigoths
- Les Ostrogoths
- - - Frontière fortifiée de l'Empire romain
- Empire romain d'Occident
- Empire romain d'Orient
- ▲ Champs Catalauniques (bataille en 451)
- - - Partage de 395

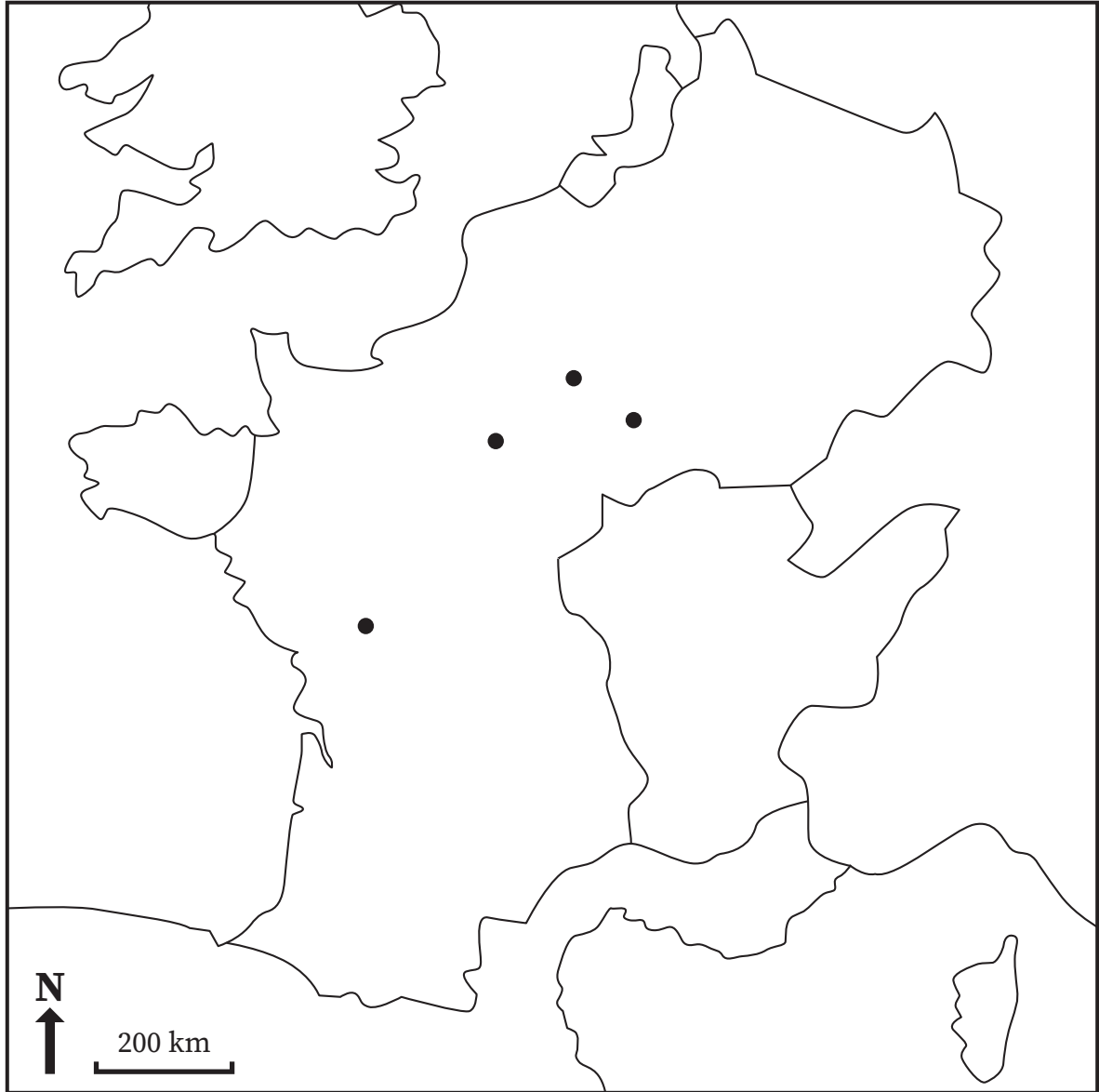


Carte du royaume de Clovis en 481



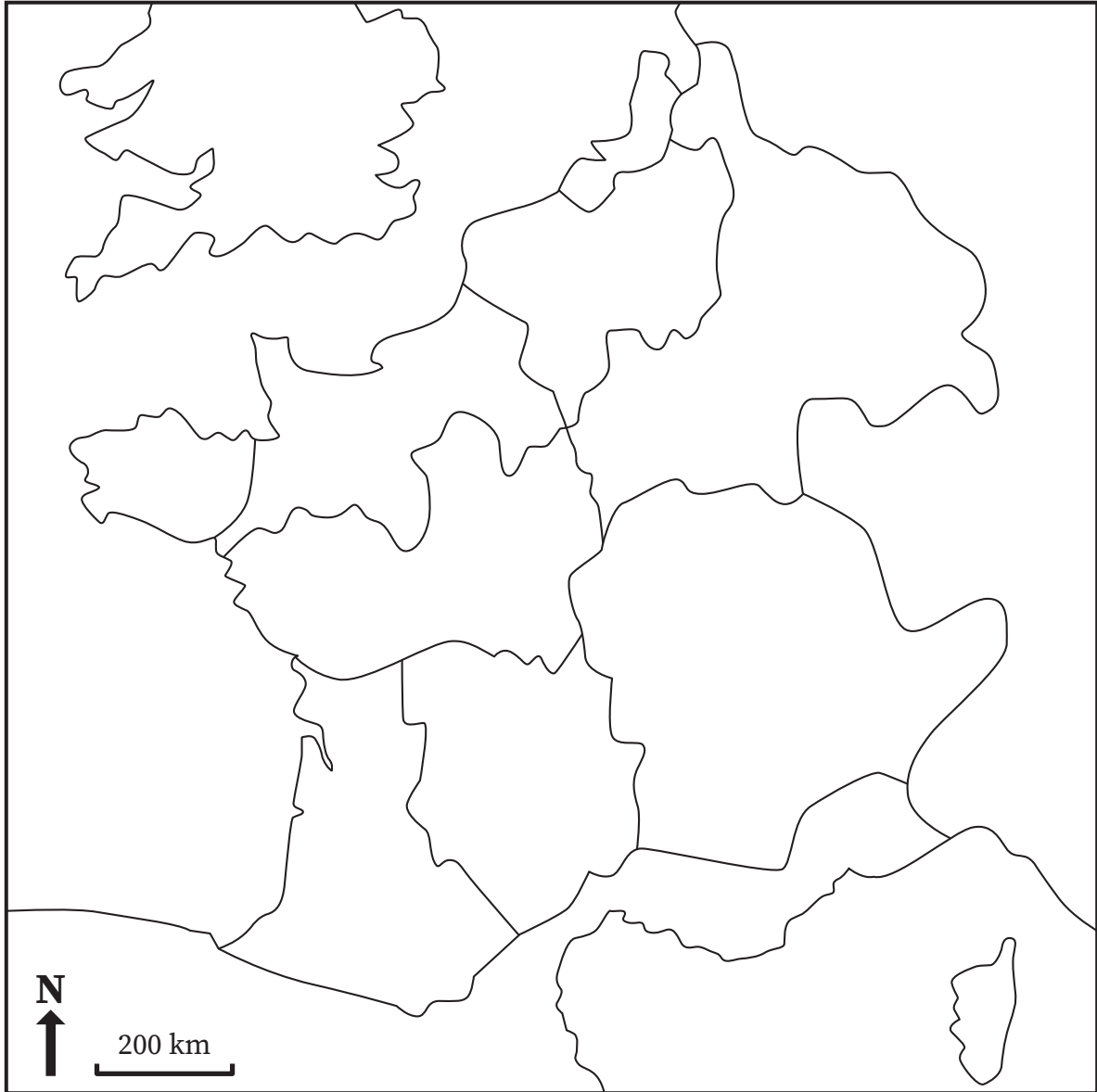


Carte du royaume de Clovis vers 506



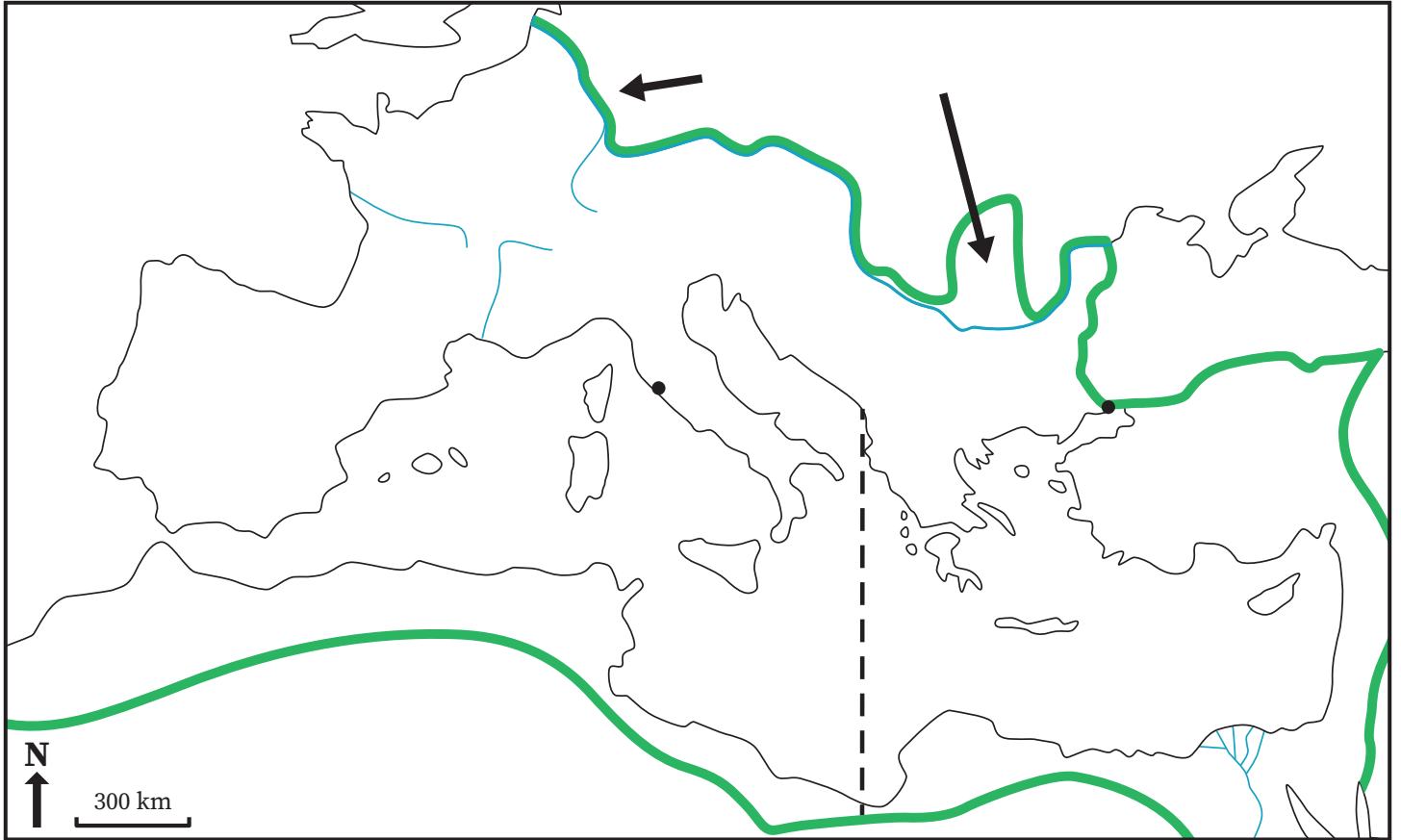


Carte du partage du royaume de Clovis par ses fils en 511






Les royaumes germaniques et l'Empire romain d'Orient en 527

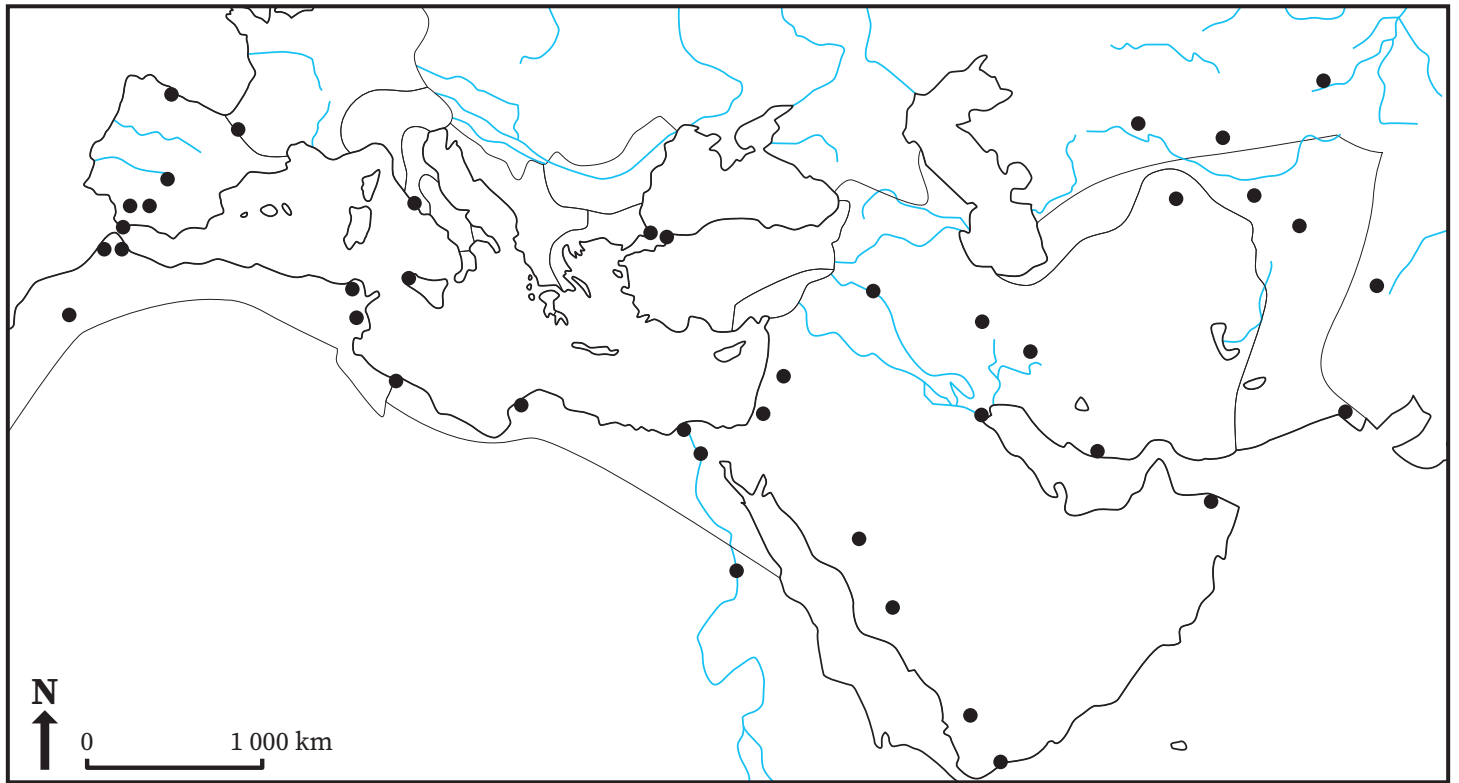












 Limite de l'Empire romain au II^e siècle

 Partage de 395



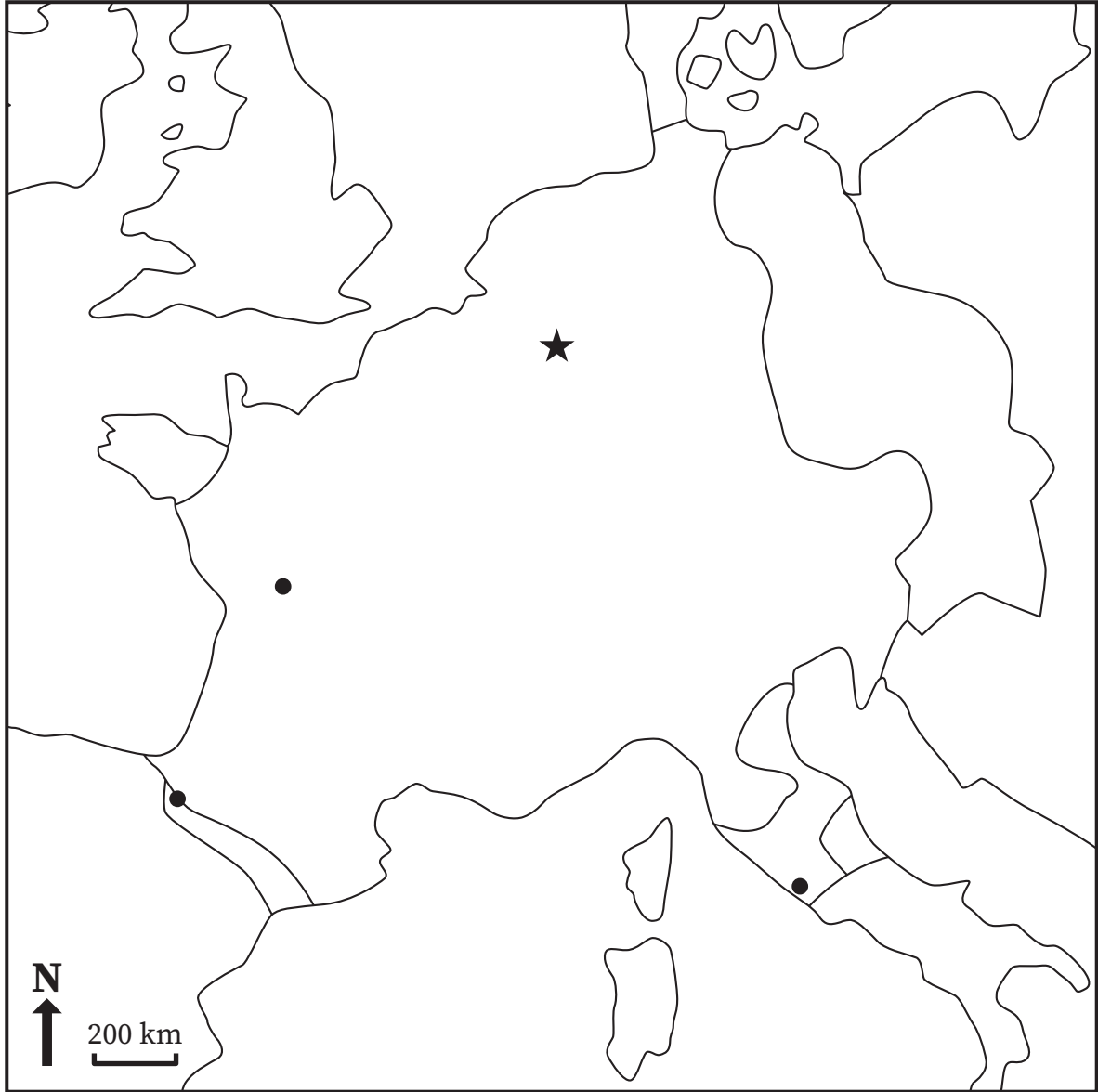
L'expansion de l'islam à partir de 622




- | | | | |
|---|--|---|--|
|  Domaine des Omeyyades en 661 |  Invasions musulmanes en royaume franc |  Zones disputées entre Byzantins et musulmans |  Attaque de la flotte et des armées musulmanes contre l'Empire byzantin |
|  Conquêtes omeyyades |  Invasions musulmanes sur les côtes de Sicile et de Sardaigne |  Empire byzantin dans la seconde moitié du VII ^e siècle |  Batailles |
|  Expansion musulmane vers l'est | |  Empire byzantin en 750 | |




Carte de l'Empire de Charlemagne



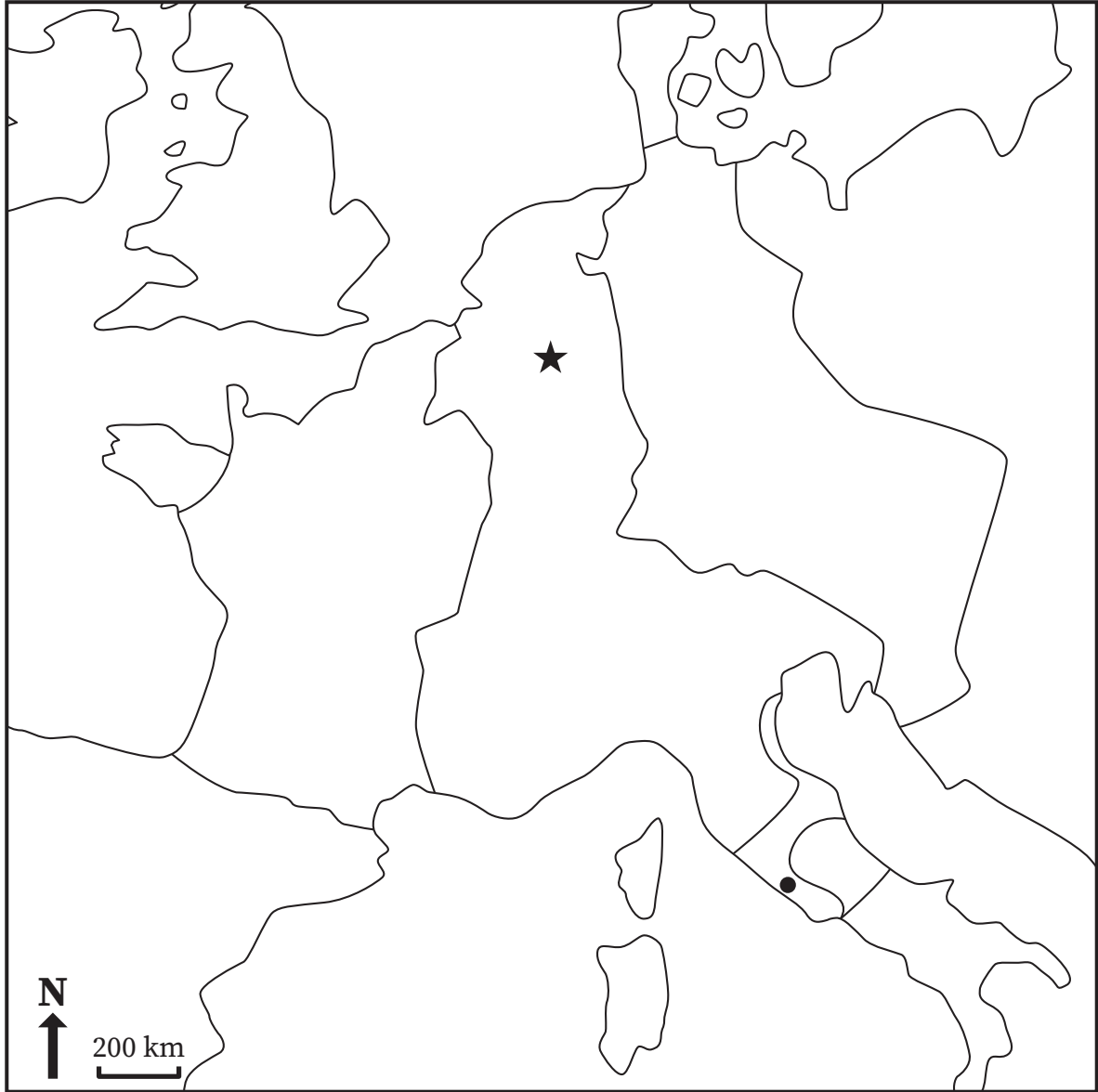
 Empire de Charlemagne

 Zones d'influence de l'Empire

 États de l'Église

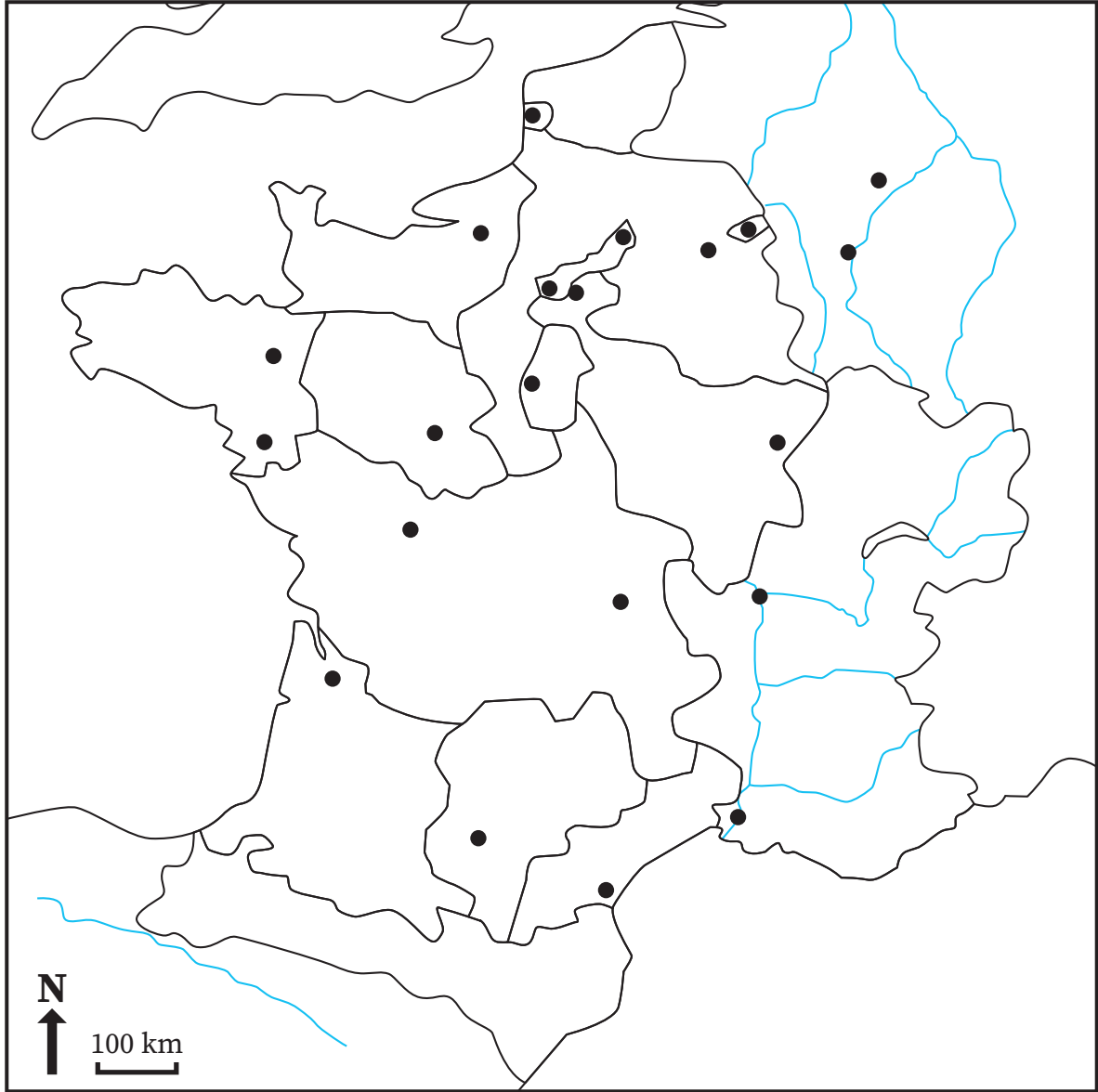


843, le traité de Verdun : fin de l'Empire carolingien





Le royaume d'Hugues Capet (987)



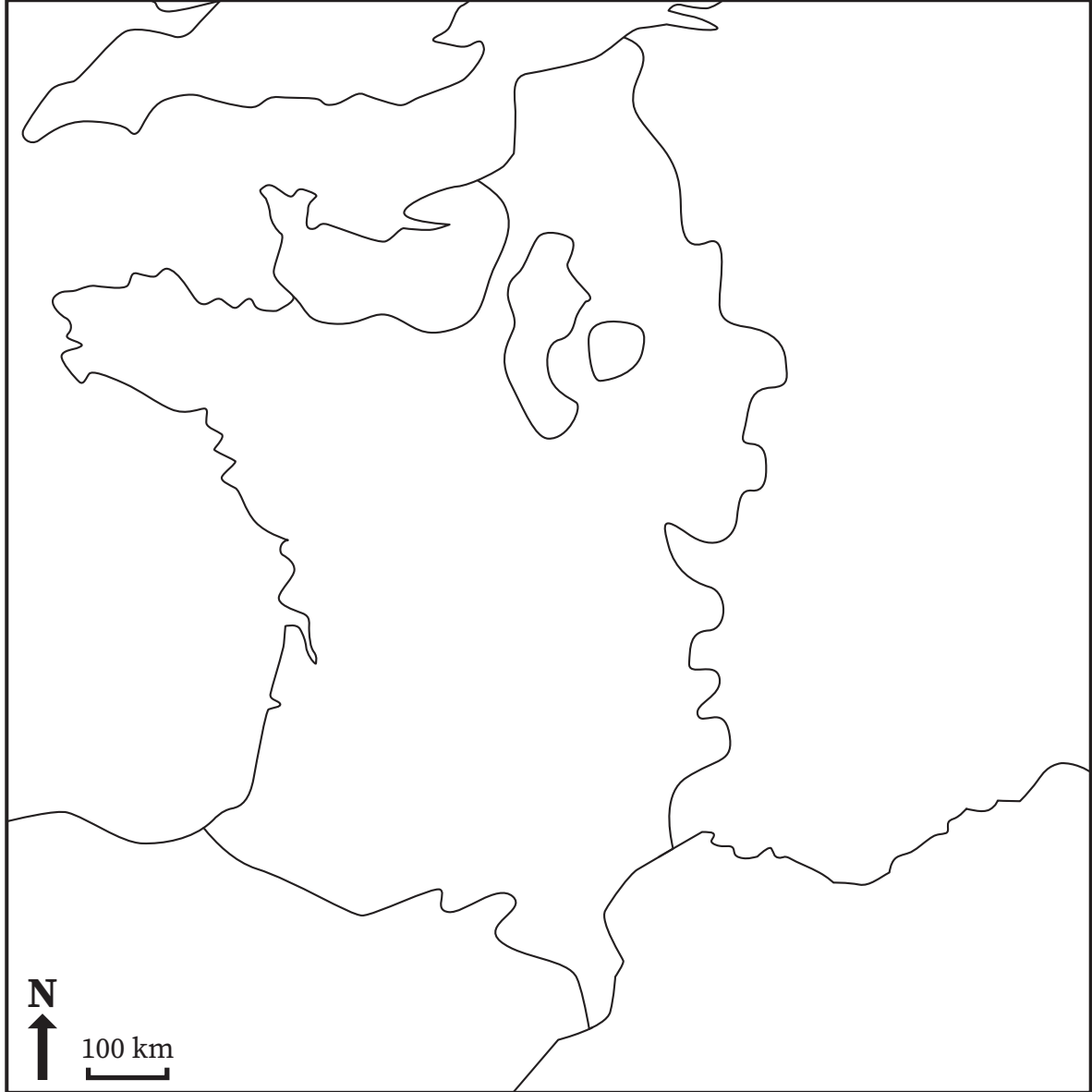
■ Domaine royal

■ Territoire des seigneurs vassaux d'Hugues Capet

■ Royaume de Bourgogne (indépendant)





La France au temps de Guillaume le Conquérant (1066-1087)



 Domaine royal

Vassaux
du roi de France:

 Normandie et possessions
du Duc de Normandie


 Possessions
des autres vassaux




La France à la mort de Louis VII en 1180



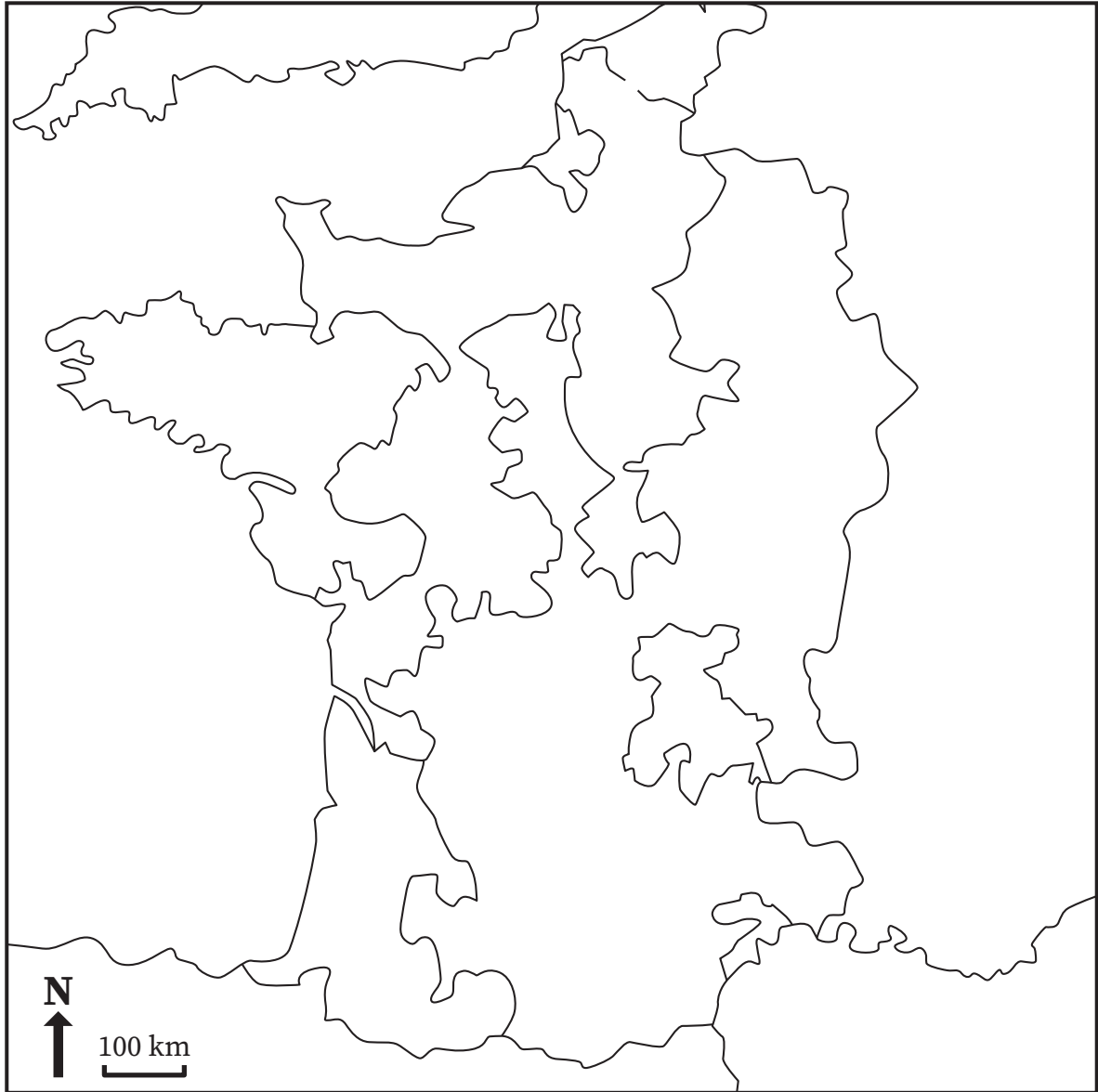
 Domaine royal français

 Territoires des vassaux du roi

 Possessions anglaises



La France à la mort de Philippe-Auguste en 1223



Domaine royal



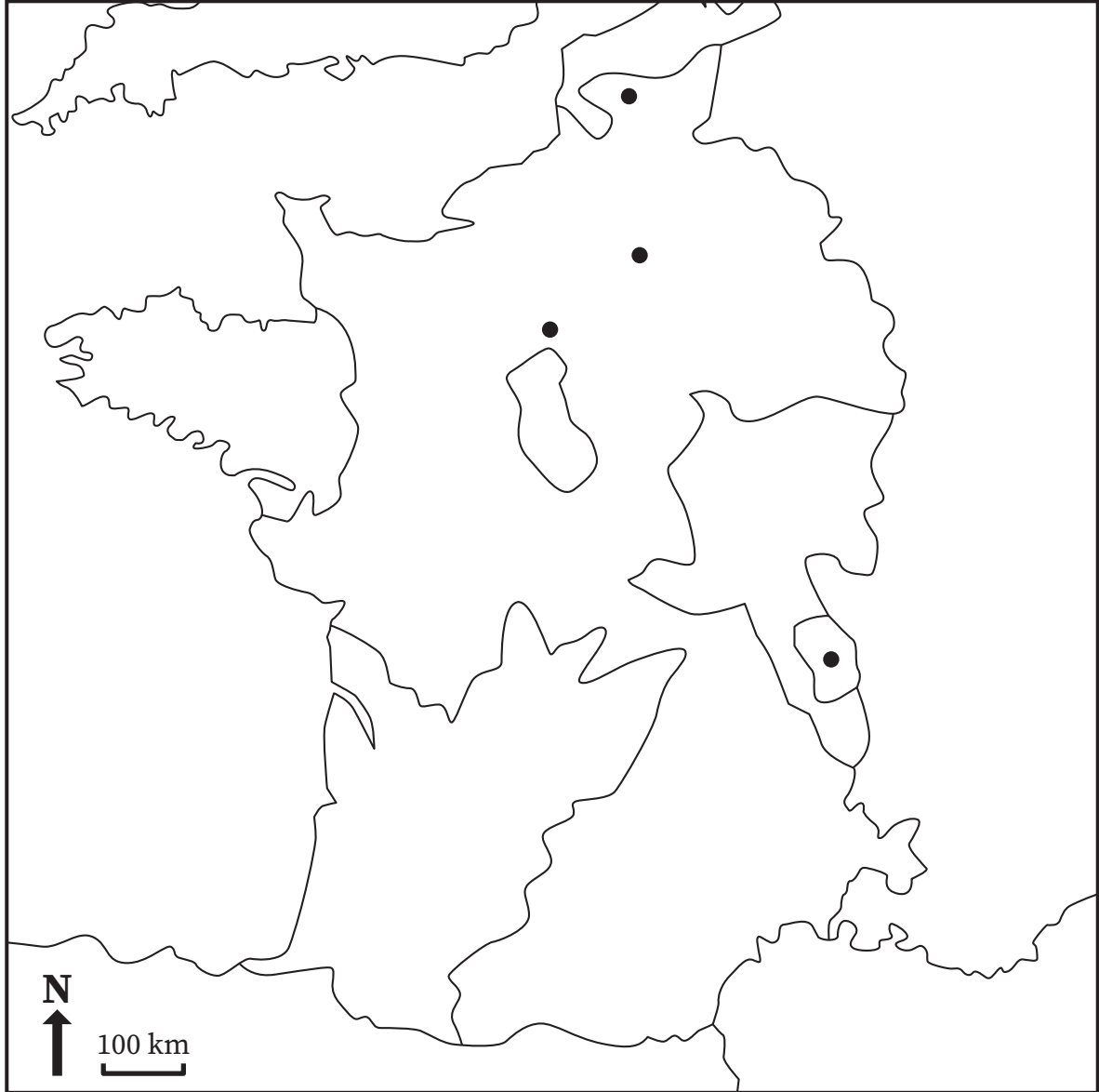
Territoires
des vassaux du roi




Possessions
anglaises




La France à la mort de Philippe le Bel (1314)



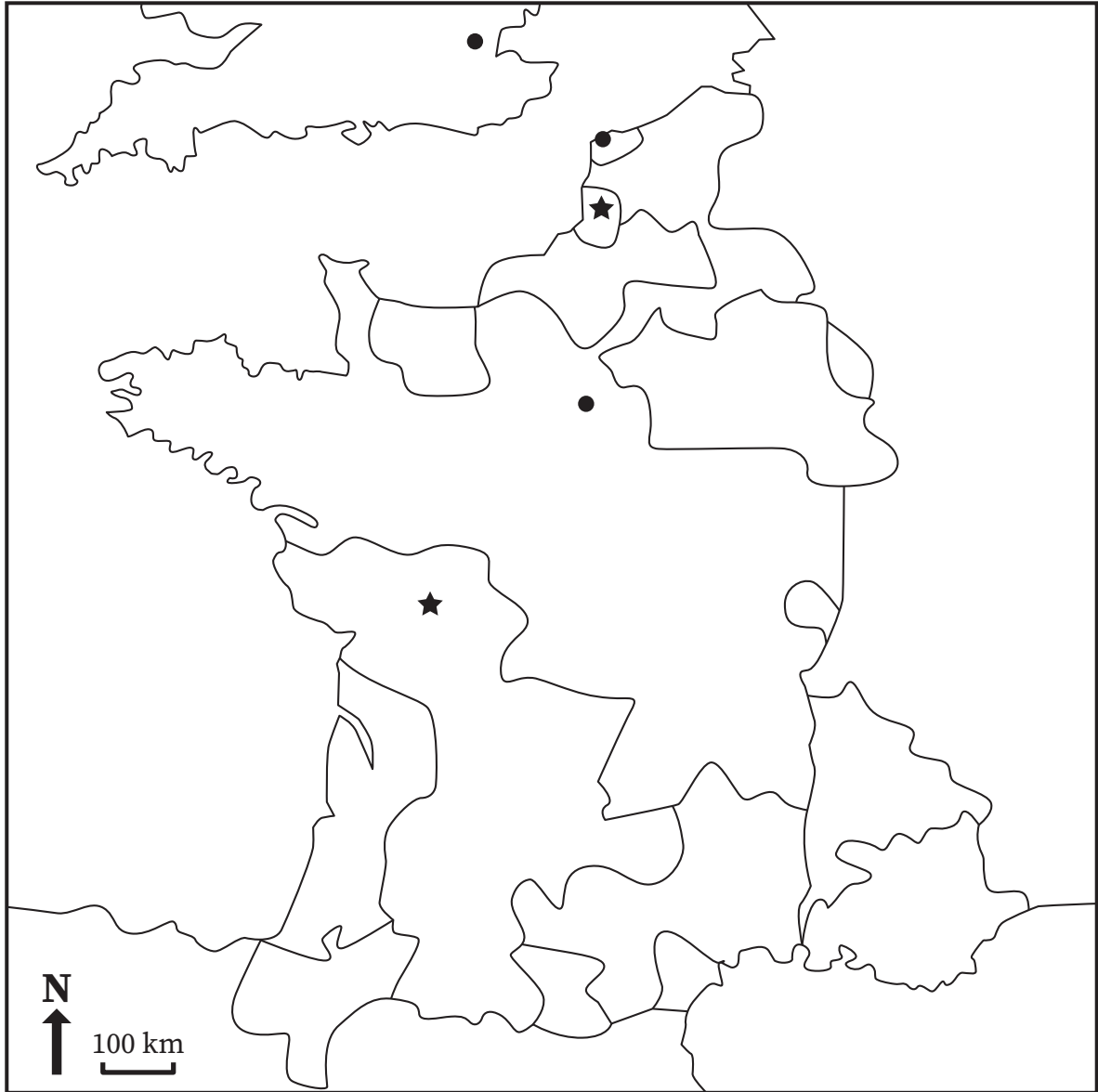
 Territoires des vassaux du roi


 La Flandre (conquête de Philippe le Bel)


 Possessions anglaises





La France au traité de Brétigny (1360)




 Possessions du roi de France

 Possessions des vassaux du roi de France

 Agrandissement du royaume de France

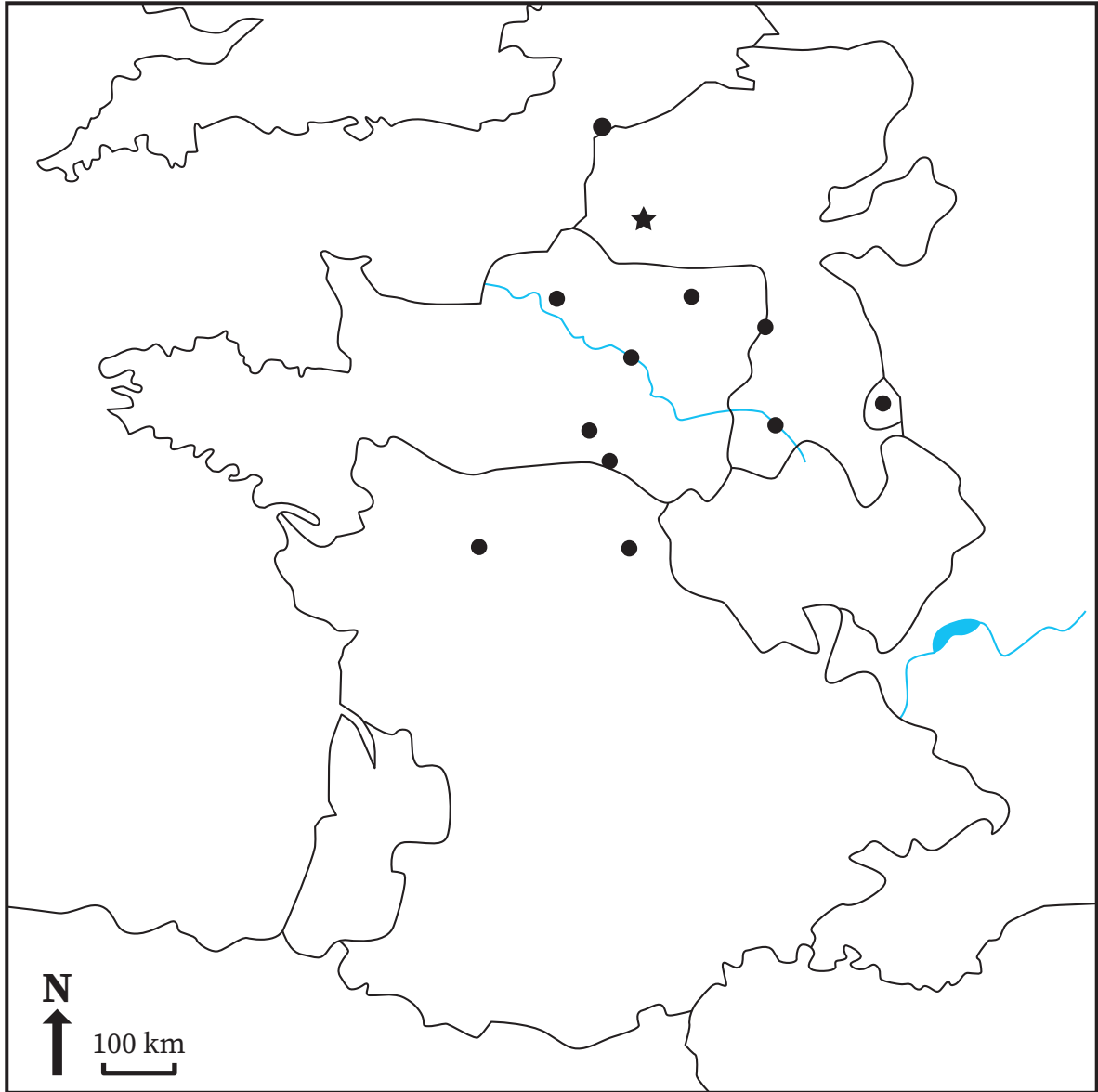
 Possessions anglaises avant le Traité de Brétigny

 Territoires cédés au roi d'Angleterre à Brétigny

 Défaites françaises



La France de Charles VII



— Déplacements de Jeanne d'Arc

■ Régions occupées par les Anglais

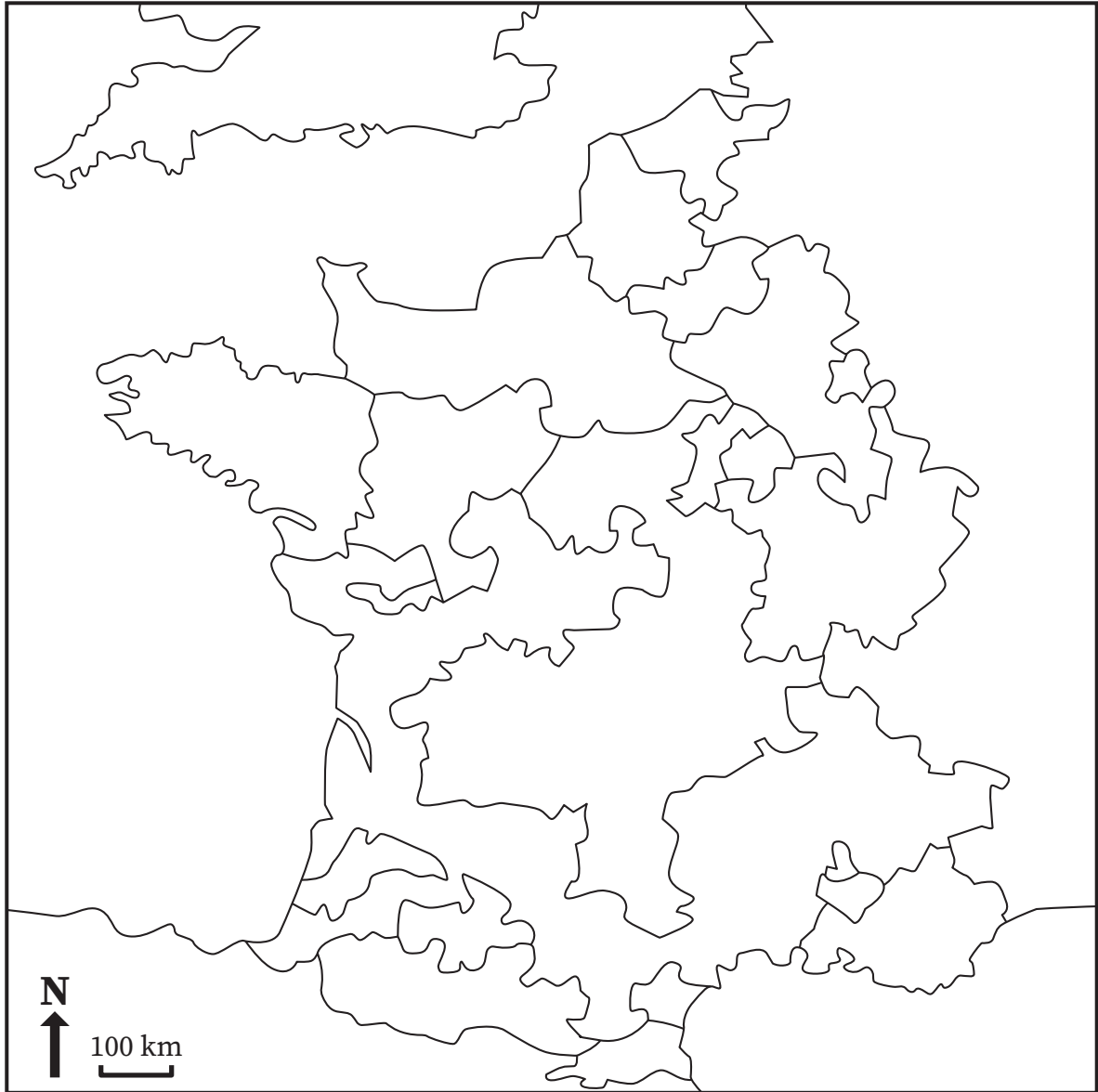
■ Régions fidèles au Dauphin


■ Possessions des Bourguignons, alliés des Anglais


★ Azincourt (défaite française sous Charles VI, en 1415)



Carte de la France à la fin du Moyen Âge



 Domaine royal

 Territoires des vassaux du roi

 Principauté détachée du Royaume



Carte de l'Europe à la fin du Moyen Âge

