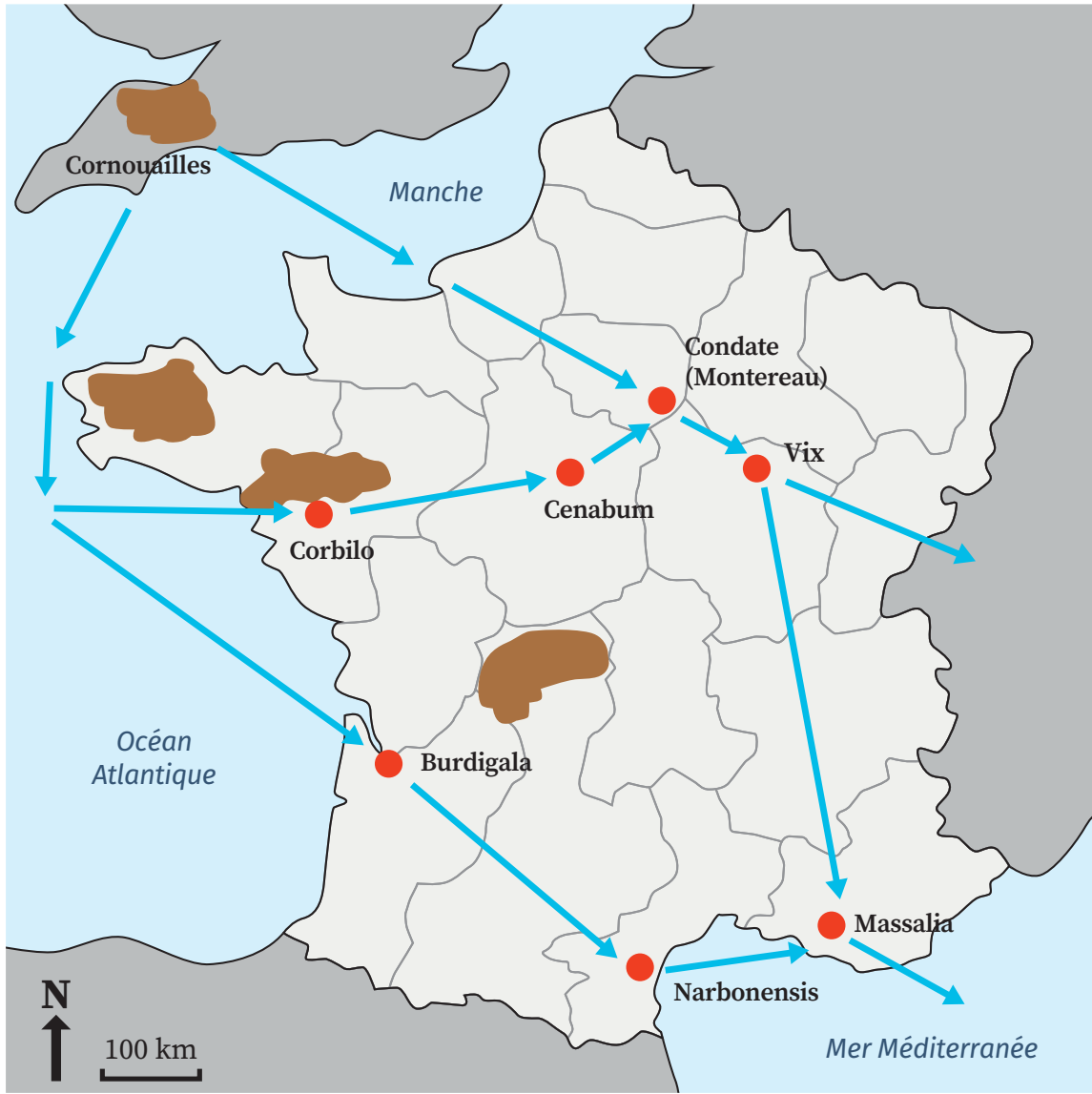




| Transport de l'étain






-  Mines d'étain
-  Routes de l'étain
-  Zones d'échanges



| Les routes de l'ambre



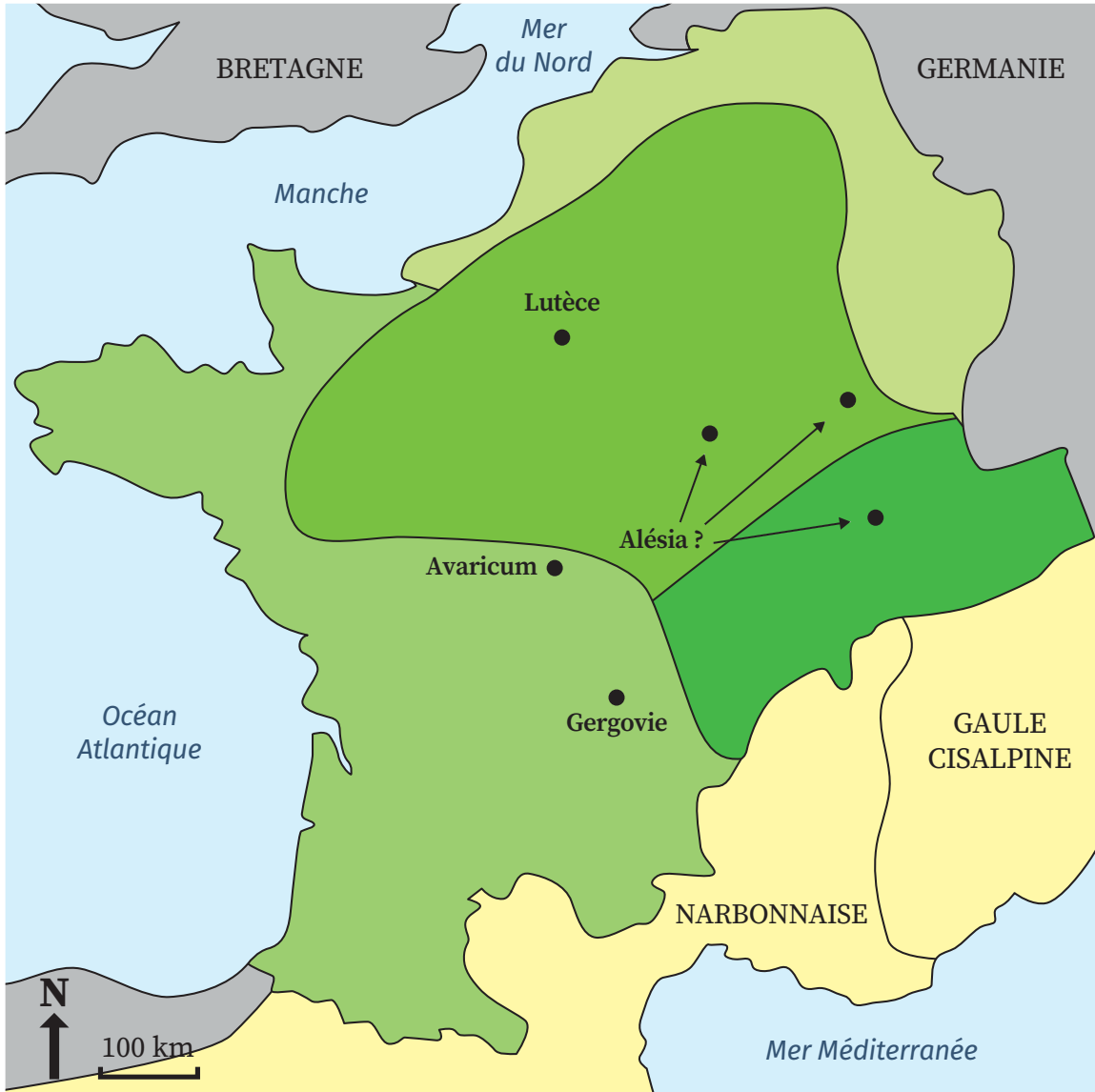
 Routes de l'ambre
  Voies de circulation présumées
  Régions où se trouvent des mégalithes

▲ Lieux de découvertes de torques et de parures

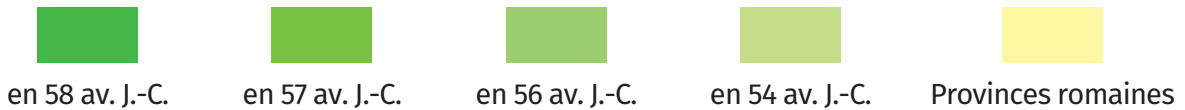
- Hallstatt : site archéologique donnant son nom au Premier âge du fer (de - 800 à - 475 av. J.-C.)
- La Tène : site archéologique donnant son nom au Second âge du fer (de - 475 à - 25 av. J.-C.)



La Gaule au milieu du I^{er} siècle av. J.-C.



Régions soumises à César:





L'Empire romain aux III^e-IV^e siècles ap. J.-C.




 Empire romain



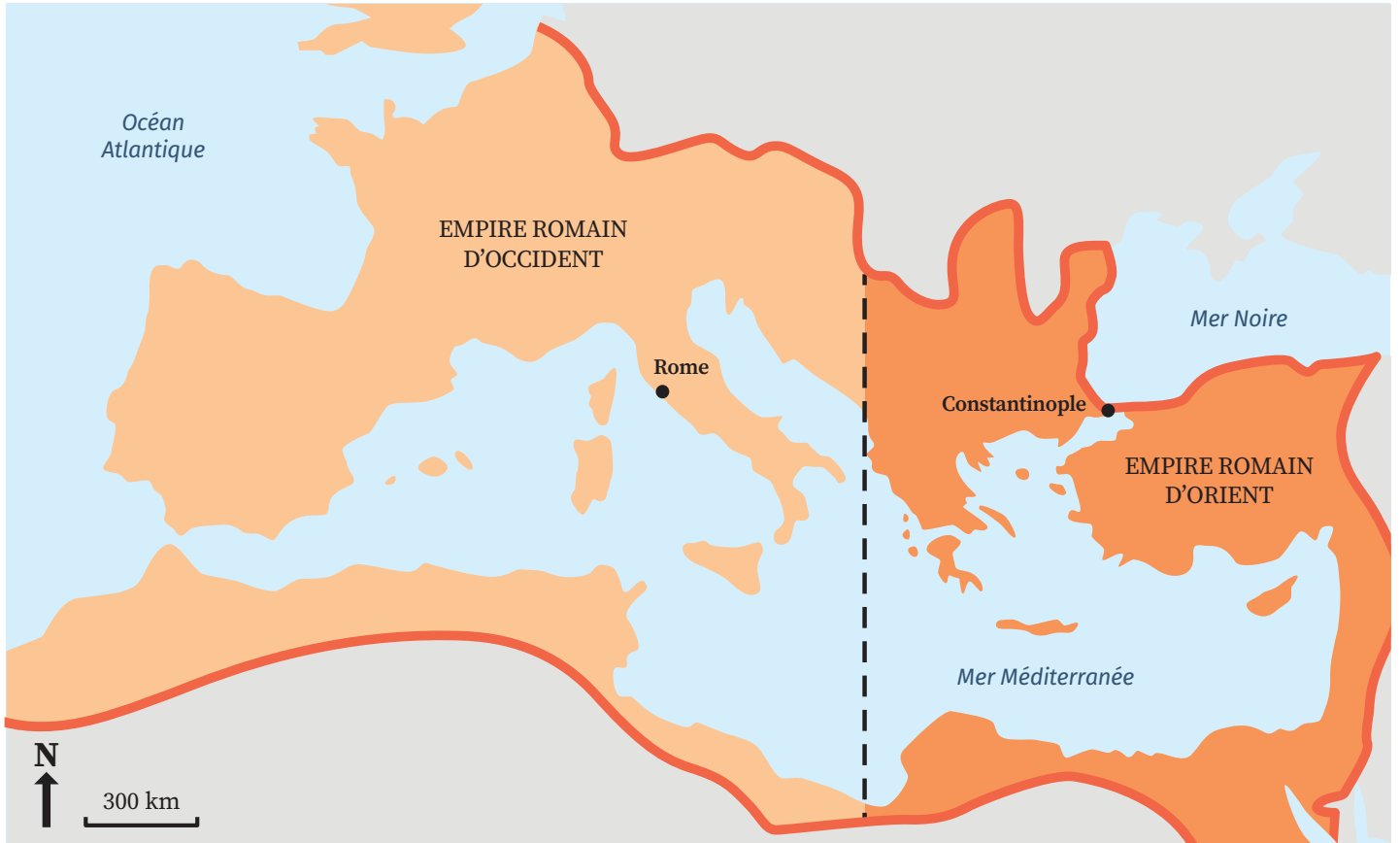
| La Gaule romaine





 Voies romaines



Les limites de l'Empire romain en 395



 Limite de l'Empire romain au II^e siècle

 Partage de 395



Les invasions barbares : IV^e – V^e siècle ap. J.-C.



- Les Burgondes
- Les Huns
- Les Vandales
- Les Wisigoths
- Les Ostrogoths
- Frontière fortifiée de l'Empire romain
- Empire romain d'Occident
- Empire romain d'Orient
- Champs Catalauniques (bataille en 451)
- Partage de 395



Carte du royaume de Clovis en 481





Carte du royaume de Clovis vers 506



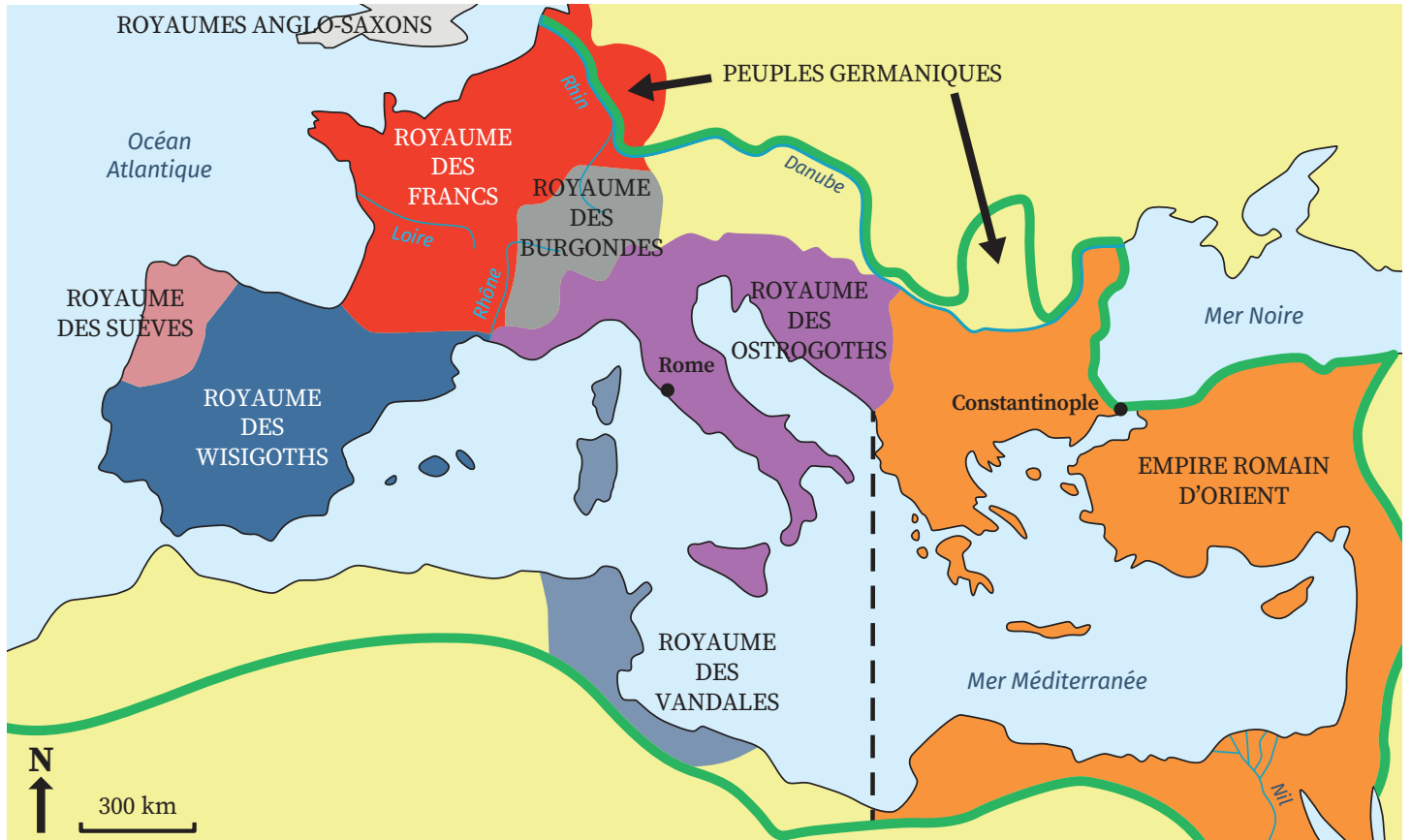


Carte du partage du royaume de Clovis par ses fils en 511






Les royaumes germaniques et l'Empire romain d'Orient en 527



 Limite de l'Empire romain au II^e siècle

 Partage de 395



L'expansion de l'islam à partir de 622




- | | | | |
|--------------------------------|--|---|--|
| Domaine des Omeyyades en 661 | Invasions musulmanes en royaume franc | Zones disputées entre Byzantins et musulmans | Attaque de la flotte et des armées musulmanes contre l'Empire byzantin |
| Conquêtes omeyyades | Invasions musulmanes sur les côtes de Sicile et de Sardaigne | Empire byzantin dans la seconde moitié du VII ^e siècle | Batailles |
| Expansion musulmane vers l'est | | Empire byzantin en 750 | |




Carte de l'Empire de Charlemagne



 Empire de Charlemagne

 Zones d'influence de l'Empire

 États de l'Église



843, le traité de Verdun : fin de l'Empire carolingien





Le royaume d'Hugues Capet (987)



- Domaine royal
- Territoire des seigneurs vassaux d'Hugues Capet
- Royaume de Bourgogne (indépendant)